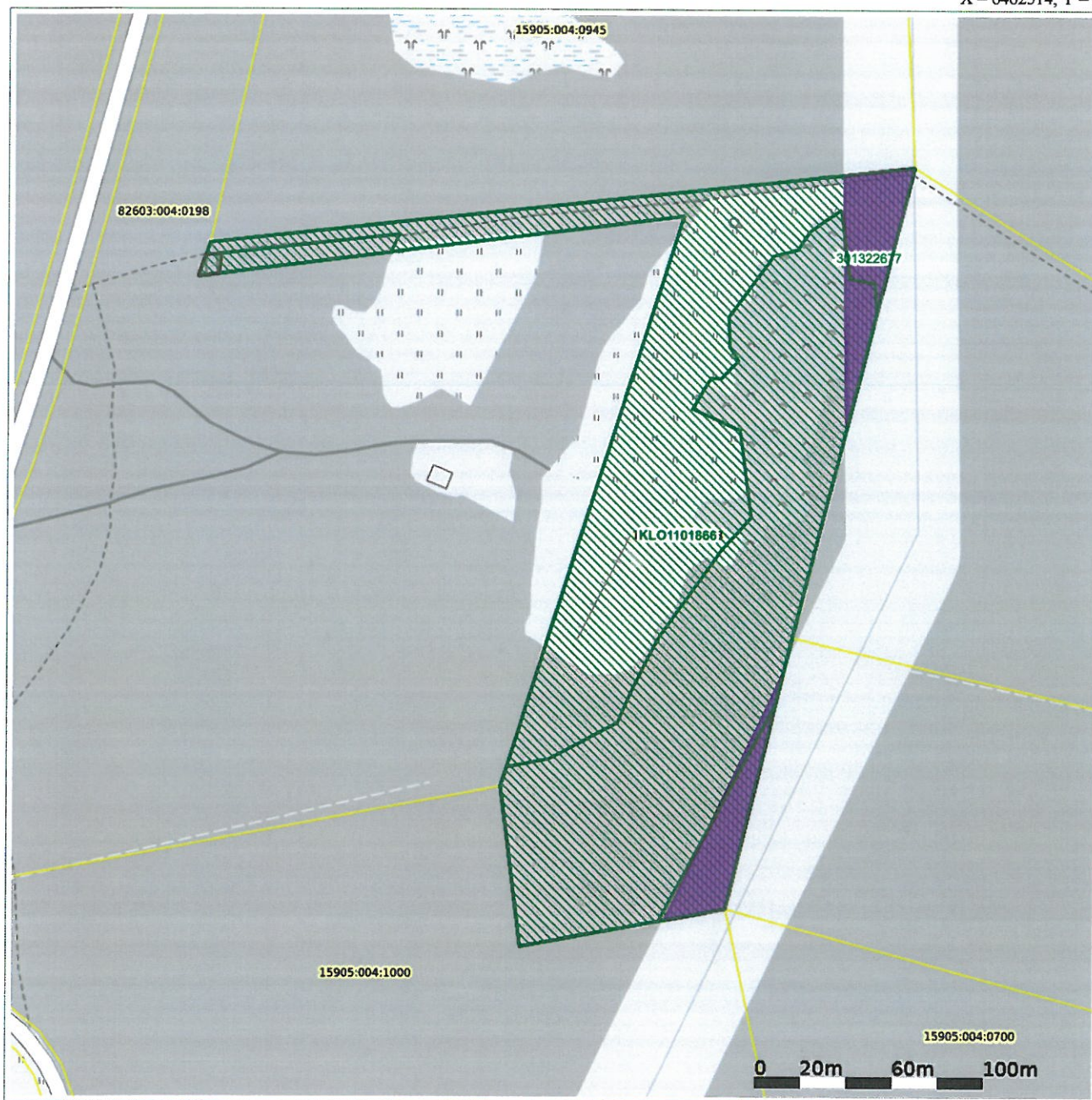


LISA 3

Maakatastri kitsenduste kaardi väljavõte

Kuupäev 22.01.2025

X = 6462514, Y = 515305



X = 6462045, Y = 514835

Aluskaart

Leht 1 / 3

Maa-amet 2025. Kõik õigused kaitstud.



Otsingu objekti andmed

Otsinguobjekt: Katastriüksus
Tunnus: 15905:004:0658

Otsinguobjekti kitsenduste mõjuala (kma) andmed

Legend	Kitsenduste mõjuala nähtus	VID (kma)*	Nimetus	Ulatus (m2)	Seotud kitsendusi põhjustava objekti nähtus	Seotud VID (kpo)
	Vääriselupaik	6097522/6792315	6097522	67.54	Vääriselupaik	VEPL01736
	Elektripaigaldise kaitsevöönd	301322677/12426881	301322677	2963.48	Elektriõhuliin 35-110kV (Kõrgepingeliin)	301322677
	Kaitseala piiranguvöönd	KLO1101866 /15433273	KLO1101866	35585.95	Kaitseala	KLO1000517



* VID (kma) - Kitsenduste mõjuala identifikaator

Otsinguobjekti kitsenduste mõjuala (kma) ruumiliselt liidetud andmed

Legend	Kitsenduste mõjuala nähtus	Ulatus (m2)
	Vääriselupaik	67.54
	Elektripaigaldise kaitsevöönd	2963.48
	Kaitseala piiranguvöönd	35585.95

Otsinguobjekti kitsendusi põhjustava objekti (kpo) andmed

Legend	Kitsendusi põhjustava objekti nähtus	VID (kpo)*	Nimetus	Ulatus (m/m2)	Andmete haldaja	Andmed registreeritud	Õiguslikult kehtiv alates	Täpsus-klass (m)
	Vääriselupaik	VEPL01736	VEP nr.L01736	67.54	EELIS (Eesti looduse infosüsteem), Keskkonnaagentuur - vääriselupaigad	27.10.2021	24.01.2021	4
	Elektriõhuliin 35-110kV (Kõrgepingeliin)	301322677	35kV AS-70	20.56	Elektrilevi OÜ		24.03.2023	1

	Kaitseala	KLO1000517	Lindi looduskaitseala	35585.95	EELIS (Eesti looduse infosüsteem), Keskkonnaagentuur - loodusobjektid	27.09.2019	17.12.2024	4
	Kaitseala	977800148	Metsaelupaikade looduskaitseala	18877.94	EELIS (Eesti looduse infosüsteem), Keskkonnaagentuur - loodusobjektid	10.07.2024	17.02.2022	4

* VID (kpo) - Kitsendusi põhjustava objekti identifikaator